

Bisher ökologische Kompensationsfläche
 (Magerwiese)

Soll als Acker nachgenutzt werden

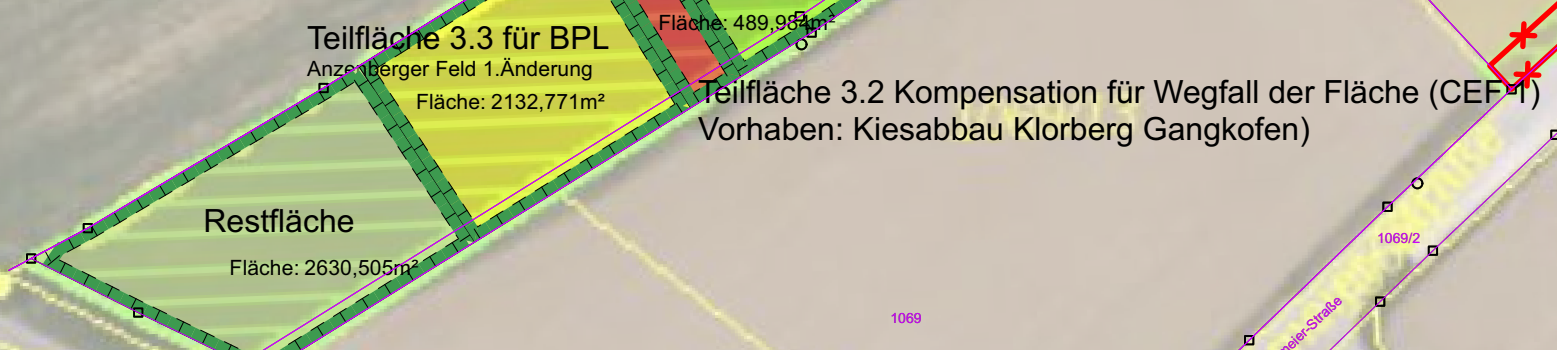
12.097,9 qm

Bisher ökologische Kompensationsfläche
 (Magerwiese)




Soll als Wiese bleiben

9.597,0 qm

Kompensationsfläche 3 (neu)



Legende

-  Ausgleichsfläche mit Zuordnung
-  Flächengröße
-  verbleibende Ökokontofläche

PLANVERFASSER

BREINL. ■ ■ ■
 landschaftsarchitektur + stadtplanung

florian breinl
 dipl.-ing. (fh) landschaftsarchitektur

industriestraße 1
 94419 reischach / obermünchsdorf
www.breinl-planung.de

telefon. 08734 9391396
 mobil. 0151 10819824
 mail. info@breinl-planung.de

ÄNDERUNGEN

Nummer	Datum	Bemerkung

AUFTRAGGEBER

Haberl Beton + Kies GmbH
 Siemensstraße 3
 84323 Massing

GEZEICHNET

DATE
 Datum

GEPRÜFT

DATE
 Check Date

DATE/NAME

/Users/florianbreinl/Dropbox/Work/DB_Landschaft/Breinl/DB_03_Planung/01.07_proj_Ökokonto_diverse/658_Ökokonto_Haberl/658_2023.11.06_Kiesgrube_Morolding_Ausgleichskonzept_v2023_v2024_v2023_2_vwx

PLANINHALT

Ausgleichsfläche

BAUVORHABEN
 BPL Anzenberger Feld 1.Änderung

Markt Reischach

Projektnummer
 658-21

PLAN
 1

MASSTAB
 1:1000

PLANNUMMER
 Lay-4