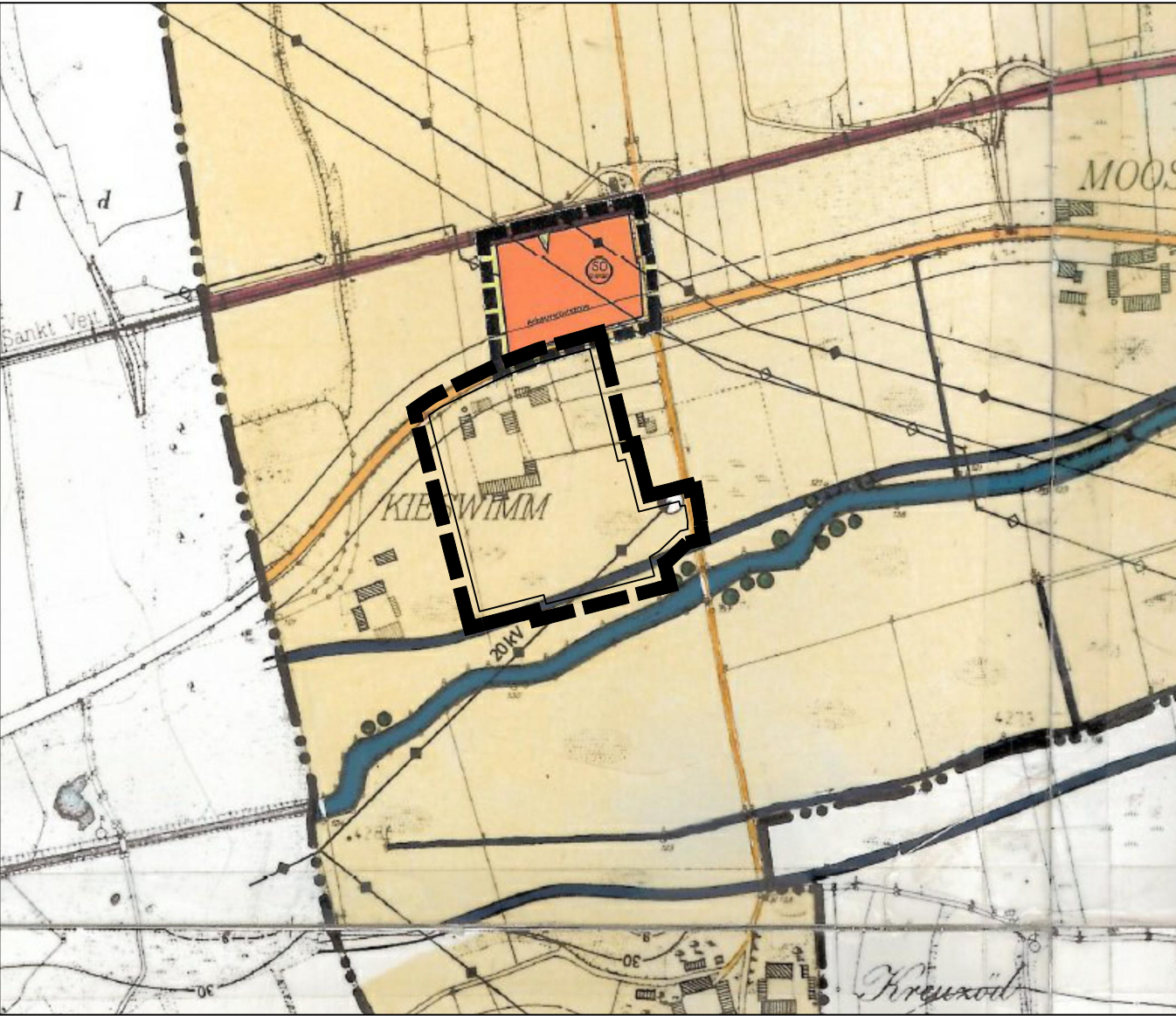
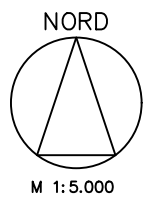


Flächennutzungsplan des Marktes Massing

Bestand:



- Legende Bestand**
- Änderungsbereich Deckblatt Nr. 31
 - Außenbereich - landwirtschaftliche Flächen
 - Graben
 - 20 kV-Leitung oberirdisch
 - Bestandsgebäude

Gemarkung Malling
Markt Massing

Alle Planzeichen, die von der Deckblattänderung unberührt bleiben, sind der Legende des rechtsgültigen Flächennutzungsplanes zu entnehmen.

Kartengrundlage: Rechtsgültiger Flächennutzungsplan des Marktes Massing

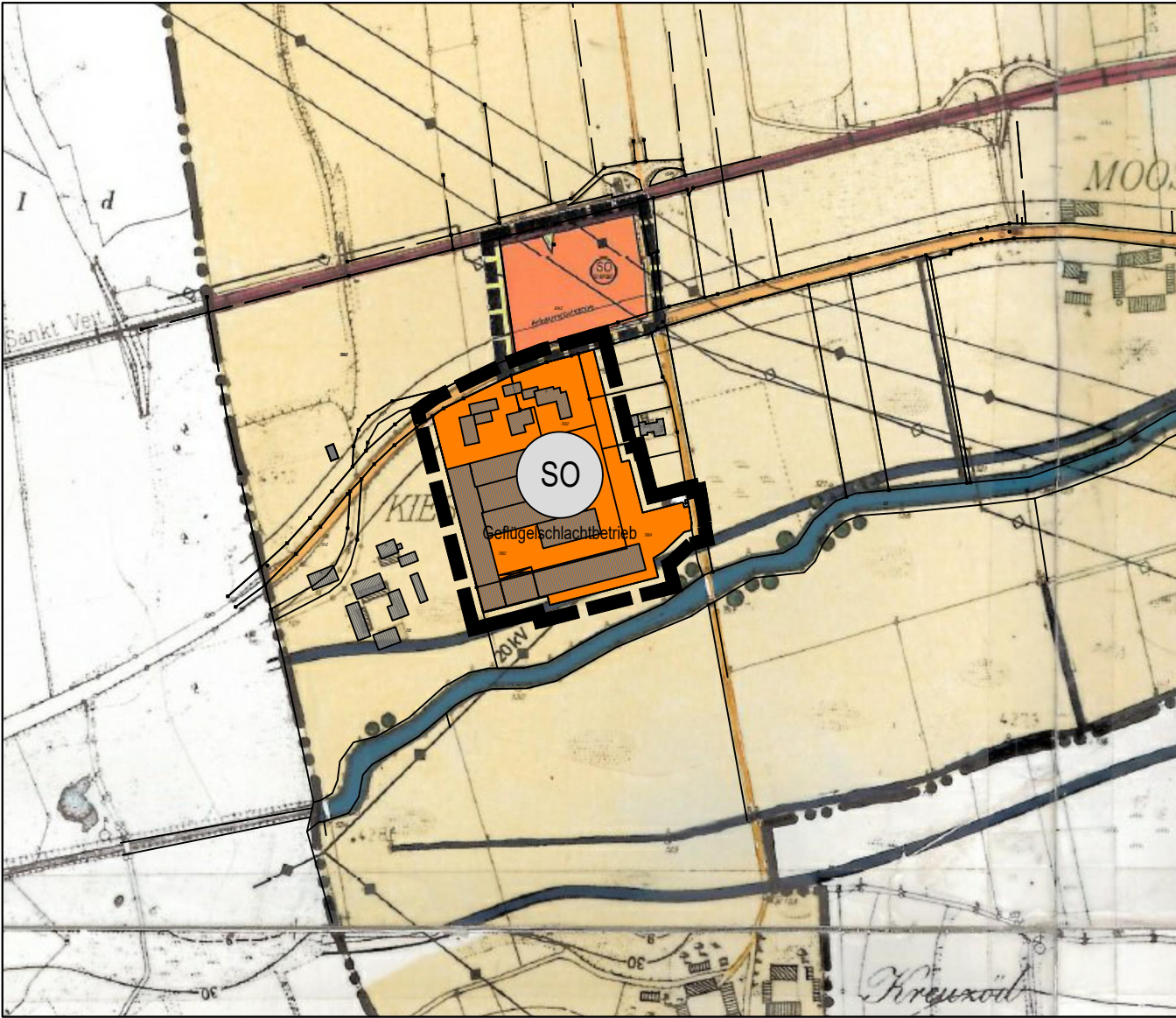
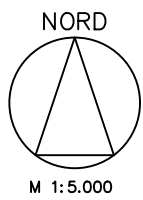


JOCHAM KESSLER KELLHUBER
Landschaftsarchitektur Stadtplanung GmbH
Am Sportplatz 7 Josef-Straubinger-Weg 3 b
94547 Iggenbach 84571 Reischach
+49 9903 20 141-0 +49 8670 91 87 666
info@jocham-kellhuber.de
www.jocham-kellhuber.de

Flächennutzungsplan des Marktes Massing

Änderung:

Deckblatt Nr. 31



- Legende**
- Änderungsbereich Deckblatt Nr. 31
 - Sonstiges Sondergebiet SO "Geflügelschlachtbetrieb" (§ 11 BauNVO)
 - Bestandsgebäude

Gemarkung Malling
Markt Massing

Stand: 12.10.2023, 06.06.2024, 04.12.2025

Alle Planzeichen, die von der Deckblattänderung unberührt bleiben, sind der Legende des rechtsgültigen Flächennutzungsplanes zu entnehmen.

Kartengrundlage: Rechtsgültiger Flächennutzungsplan des Marktes Massing



JOCHAM KESSLER KELLHUBER
Landschaftsarchitektur Stadtplanung GmbH
Am Sportplatz 7 Josef-Straubinger-Weg 3 b
94547 Iggenbach 84571 Reischach
+49 9903 20 141-0 +49 8670 91 87 666
info@jocham-kellhuber.de
www.jocham-kellhuber.de

Verfahrensvermerke

- a) Der Marktrat hat in der Sitzung vom ____ die Änderung des wirksamen Flächennutzungsplanes durch Deckblatt Nr. 31 beschlossen. Der Aufstellungsbeschluss wurde am ____ ortsüblich bekannt gemacht.
- b) Die frühzeitige Öffentlichkeitsbeteiligung gemäß § 3 Abs. 1 BauGB mit öffentlicher Darlegung und Anhörung für den Vorentwurf des Deckblattes Nr. 31 zum Flächennutzungsplan in der Fassung vom ____ hat in der Zeit vom ____ bis ____ stattgefunden.
- c) Die frühzeitige Beteiligung der Behörden und sonstigen Träger öffentlicher Belange gemäß § 4 Abs. 1 BauGB für den Vorentwurf des Deckblattes Nr. 31 der Flächennutzungsplanänderung in der Fassung vom ____ hat in der Zeit vom ____ bis ____ stattgefunden.
- d) Der Entwurf des Deckblattes Nr. 31 der Flächennutzungsplanänderung in der Fassung vom ____ wurde mit der Begründung gemäß § 3 Abs. 2 BauGB in der Zeit vom ____ bis ____ öffentlich ausgelegt.
- e) Zu dem Entwurf des Deckblattes Nr. 31 zum Flächennutzungsplan in der Fassung vom ____ wurden die Behörden und sonstigen Träger öffentlicher Belange gemäß § 4 Abs. 2 BauGB in der Zeit vom ____ bis ____ beteiligt.
- f) Der Markt Massing hat mit Beschluss des Marktrats vom ____ das Deckblatt Nr. 31 zum Flächennutzungsplan in der Fassung vom ____ festgestellt.

(Siegel)

Massing, ____
Markt Massing

Christian Thiel
Erster Bürgermeister

- g) Das Landratsamt Rottal-Inn hat das Deckblatt Nr. 31 zum Flächennutzungsplan mit Bescheid vom ____ gemäß § 6 BauGB genehmigt.

Ausgefertigt:

Massing, ____
Markt Massing

(Siegel)

Christian Thiel
Erster Bürgermeister


- h) Die Erteilung der Genehmigung der Flächennutzungsplanänderung wurde am ____ gemäß § 6 Abs. 5 ortsüblich bekannt gemacht. Die Flächennutzungsplanänderung ist damit wirksam in Kraft getreten.

Massing, ____
Markt Massing

(Siegel)

Christian Thiel
Erster Bürgermeister

MARKT
MASSING



FLÄCHENNUTZUNGSPLAN

Änderung durch
Deckblatt Nr. 31